

Mjerilo: 1 : 5000



Broj ugovora: 04/2022.

## 0. GRANICE

### 0.1. TERITORIJALNE I STATISTIČKE GRANICE



-  DRŽAVNA GRANICA
-  GRANICA OPĆINE
-  GRANICA NASELJA


### 0.2. OSTALE GRANICE

-  GRANICA GRAĐEVINSKOG PODRUČJA
-  GRANICA IZGRAĐENOG DIJELA GRAĐEVINSKOG PODRUČJA




## 1. RAZVOJ I UREĐENJE PROSTORA/POVRŠINA U GRAĐEVINSKOM PODRUČJU

### 1.1. GRAĐEVINSKA PODRUČJA NASELJA

-  IZGRAĐENI DIO GRAĐEVINSKOG PODRUČJA
-  NEIZGRAĐENI DIO GRAĐEVINSKOG PODRUČJA

-  VODOTOK

## 2. PODRUČJA POSEBNIH OGRANIČENJA U PROSTORU

-  POSEBNA NAMJENA
-  ZONA OGRANIČENE GRADNJE
-  VODOZAŠTITNO PODRUČJE IIIB ZONA ZAŠTITE

|  |   |   |  |
|--|---|---|--|
| Županija:<br>Općina:   |   | <b>BRODSKO-POSAVSKA ŽUPANIJA<br/>OPĆINA SLAVONSKI ŠAMAC</b>   |  |
| Naziv prostornog plana:<br><b>II. IZMJENE I DOPUNE<br/>PROSTORNOG PLANA UREĐENJA OPĆINE SLAVONSKI ŠAMAC</b>  |   |   |  |
| Naziv kartografskog prikaza:<br><b>GRAĐEVINSKO PODRUČJE NASELJA<br/>Kruševica-Dubočica</b>   |   |   |  |
| Broj kartografskog prikaza:  |   | <b>4.B</b>  | Mjerilo kartografskog prikaza:<br><b>1 : 5 000</b> |
| Odluka o izradi plana :<br>"Službeni vjesnik" Brodsko - posavske županije broj 33/22   |   | Odluka predstavničkog tijela o donošenju plana :<br>"Službeni vjesnik" Brodsko – posavske županije broj 14/23 |  |
| Javna rasprava (datum objave):<br>07.03.2023.  |   | Javni uvid održan<br>od: 13.03.2023.<br>do: 22.03.2023.   |  |
| Pečat tijela odgovornog za provođenje javne rasprave:  |   | Odgovorna osoba za provođenje javne rasprave:<br><br>BRANISLAV MILINOVIĆ, ing.prom.                           |  |
| Mišljenje o usklađenosti s prostornim planom županije prema članku 107. Zakona o prostornom uređenju ( "Narodne novine". br. 153/2013, 65/2017, 114/18, 39/19 i 98/19 ) : Zavod za prostorno uređenje Brodsko - posavske županije broj mišljenja klasa: KLASA:350-02/22-01/42; URBROJ:2178-1-26-0/2-23-6 Datum: 02.05.2023 |   |   |  |
| Pravna osoba/tijelo koje je izradilo plan:   | Pečat pravne osobe koja je izradila plan: | Odgovorna osoba:  |  |
| <b>ZAVOD ZA PROSTORNO<br/>PLANIRANJE, d.d.<br/>OSIJEK</b>  |   | KRUNOSLAV LIPIČ, dipl.ing.arh.  |  |
| Odgovorni voditelj:  |   | SANDRA HORVAT dipl.ing.arh.   |  |
| Stručni tim u izradi plana:  |   |   |  |
| 1. SANDRA HORVAT dipl.ing.arh.   | 6.  |   |  |
| 2. VLADO SUDAR dipl.ing.građ.  | 7.  |   |  |
| 3. STJEPAN STAKOR dipl.ing.kult.tehn.  | 8.  |   |  |
| 4. IVICA BUGARIĆ, dipl.ing.građ.   | 9.  |   |  |
| 5. TOMISLAV FIALA, građ.teh.nis.   |   |   |  |
| Pečat predstavničkog tijela:   |   | Predsjednik predstavničkog tijela:  |  |
|  |   | IVANA EVIĆ, dipl.iur.   |  |
| Istovjetnost ovog prostornog plana s izvornikom ovjerava:  |   | Pečat nadležnog tijela:   |  |
|  |   |   |  |
| <b>ZAVOD ZA PROSTORNO PLANIRANJE d.d. OSIJEK</b><br>31000 OSIJEK VIJENAC PAJE KOLARIČA 5a<br>TEL: 031/225-100 FAX: 031/211-855 E-MAIL: zpo@zppo.hr   |   |   |  |